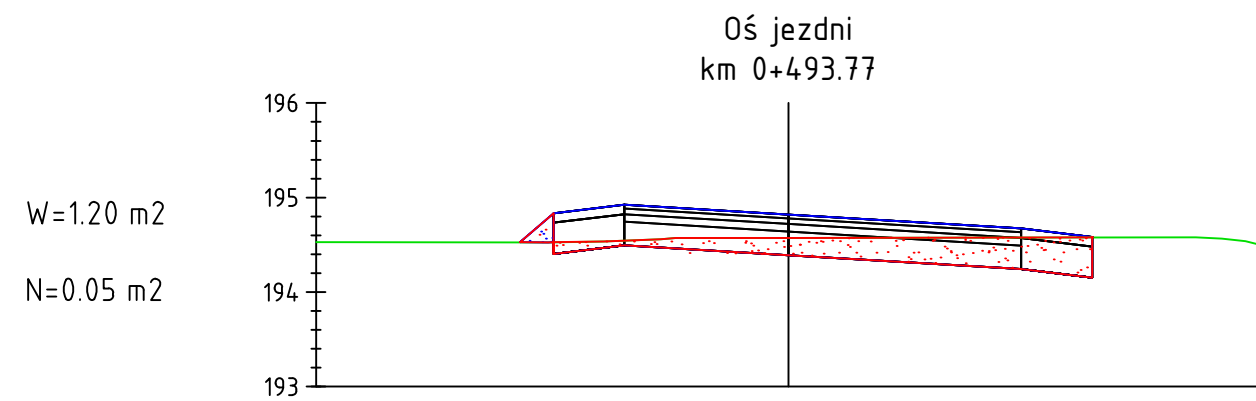
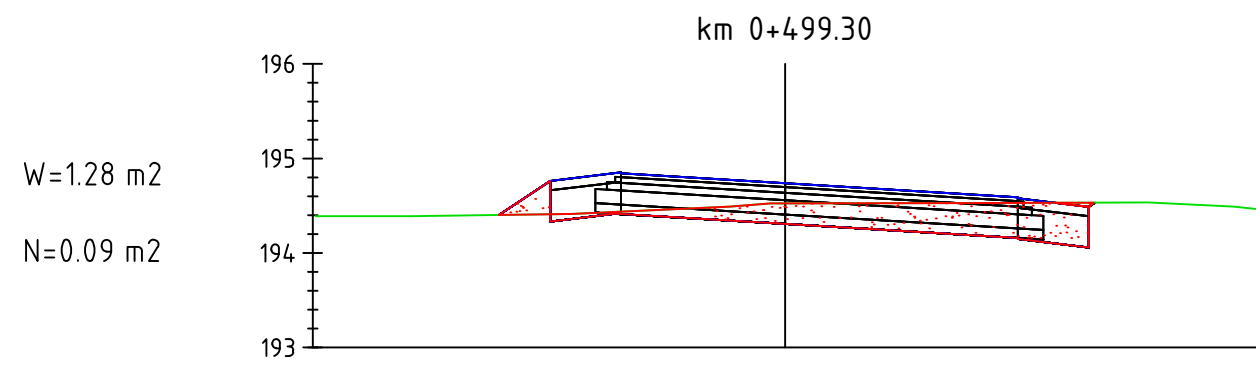


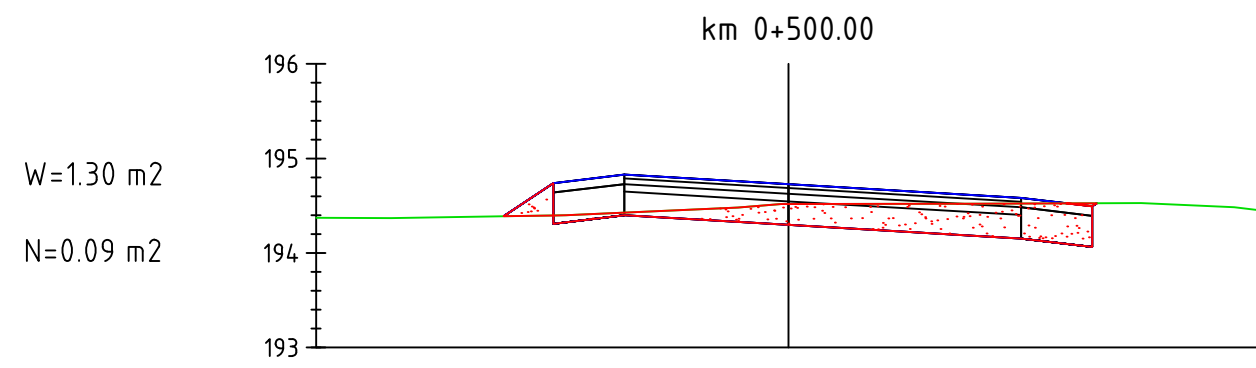
Odsunięcia od osi	-5.00	-2.54	-2.50	-1.75	0.00	1.85	2.60	2.82	5.00
Rzędne drogi		195.05	195.08	195.15	195.10	195.05	194.99	194.83	
Rzędne terenu		195.05	195.04	194.94	194.85	194.85	194.84	194.83	194.57
Różnica rzędnych		0.00	-0.04	-0.21	-0.25	-0.20	-0.15	0.00	



Odsunięcia od osi	-5.00	-2.84	-2.50	-1.75	0.00	2.45	3.21	3.22	5.00
Rzędne drogi		194.53	194.83	194.92	194.82	194.67	194.58	194.58	
Rzędne terenu	194.53	194.53	194.53	194.54	194.57	194.58	194.58	194.58	194.50
Różnica rzędnych		0.00	-0.31	-0.38	-0.25	-0.10	0.00	0.00	



Odsunięcia od osi	-5.00	-3.01	-2.50	-1.75	0.00	2.45	3.21	3.26	5.00
Rzędne drogi		194.40	194.76	194.85	194.74	194.59	194.49	194.53	
Rzędne terenu	194.39	194.40	194.41	194.44	194.52	194.53	194.53	194.53	194.46
Różnica rzędnych		0.00	-0.35	-0.41	-0.21	-0.06	-0.04	0.00	



Odsunięcia od osi	-5.00	-3.01	-2.50	-1.75	0.00	2.45	3.21	3.26	5.00
Rzędne drogi		194.39	194.74	194.83	194.73	194.58	194.49	194.53	
Rzędne terenu	194.37	194.39	194.40	194.43	194.52	194.52	194.53	194.53	194.45
Różnica rzędnych		0.00	-0.34	-0.40	-0.21	-0.06	-0.03	0.00	

NADZÓR BUDOWLANY, KOSZTORYSOWANIE inż Turcza Tadeusz 49 -300 Brzeg, ul. Słowiańska 2/6, tel. 604 959 978				
Projekt Zagospodarowania Terenu				
TEMAT:	PROJEKT WYKONAWCZY Budowy drogi dojazdowej do gruntów rolnych w Wojnowickach na dz. nr 35/3, 159, 160, 161, 162, 165/2, 173 i 322 obręb 0073 - Wojnowiczki			PRZECIEK RYSUNKU: Przekroje poprzeczne skala 1: 25/250
ADRES:	Wojnowiczki			PROJEKTANT: inż. T. Turcza upr. bud. nr ewid. WZDP 10/141/16/66
INWESTOR:	Gmina Grodków 49-200 Grodków, ul. Warszawska 29			SPRAWDZAJĄCY: mgr inż. T. Jaśkiewicz upr. bud. nr ewid. OPL/0810/PWOD/12
BRANŻA:	drogi	NR UMOWY:	DATA:	NR RYS.:
			09. 2015 r.	ZD. 4.8